






Betriebsausflüge
mit dem VGN

Wandern,
Rodeln & Kultur

Vom Gipfel in die Unterwelt

R3 369 Fleckl ▶ Ochsenkopfgipfel
▶ Sommerrodelbahn ▶ Bischofsgrün **329**
▶ Bayreuth **R3**

B2



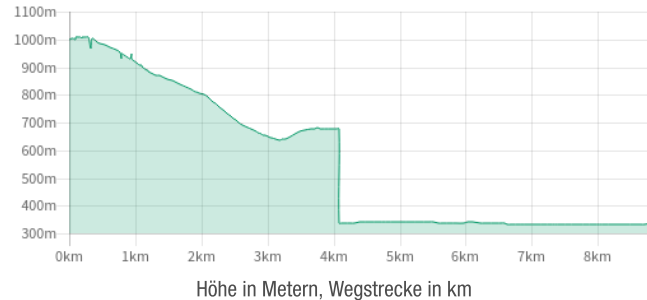
Verkehrsverbund Großraum Nürnberg

Stand: 30.9.2022

Vereins- und Betriebsausflug "Vom Gipfel in die Unterwelt"

Entfernung: ca. 8 km

Höhenprofil



Vorwort

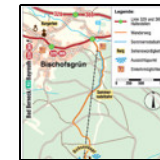
Lifffahren, Wandern und Sommerrodeln im Fichtelgebirge. Stadtrundgang, Bierkeller und Katakomben in Bayreuth. Erleben Sie mit Ihrer Firma einen schönen und vor allem vielseitigen Tag in Oberfranken. Sportler, Naturfreunde, Bierliebhaber und Kulturinteressierte – alle kommen auf ihre Kosten.

Wir geben Ihnen mit diesem Heft einen Ratgeber an die Hand, der Ihnen hilft, die Tagesplanung ohne großen Organisationsaufwand zu bewältigen. Sie übernehmen lediglich die Abstimmung mit unseren Partnern vor Ort. Die Hin- und Rückfahrt erfolgt bequem und kostengünstig mit dem VGN! Insgesamt umfasst unser Tourenvorschlag 7 Programmpunkte, die nach Ihren Wünschen individuell abgekürzt oder erweitert werden können.



Stadtführung Bayreuth (VGN © VGN GmbH)

Karte



Karte am Ende des Dokuments in höherer Auflösung.

• **Karte** am Ende des Dokuments in höherer Auflösung.

Programm

Anreise

Anfahrt von Nürnberg mit der **R** bis Bayreuth Hbf, Weiterfahrt mit der **RB 34** in Richtung Weidenberg. Dort wartet schon die Buslinie **369** (Heserbus). In Fleckl steigen Sie dann an der Haltestelle „Schwebebahn Süd“ aus. Alle Linien verkehren täglich im Stundentakt. Die Fahrzeit vom Nürnberger Hbf. beträgt nicht einmal zwei Stunden!

Um den Tag voll auszunutzen, starten Sie am Besten zwischen 7.30 Uhr und 9 Uhr.

1 Littffahrt ab Fleckl auf den Gipfel des Ochsenkopfs

In Fleckl angekommen, laufen Sie nur ein paar Meter zur Talstation Süd der Seilschwebbahn Ochsenkopf. Lösen Sie dort eine einfache Bergfahrt + Sommerrodelbahn. Auf den Gipfel sind es von dort rund 15 Minuten.

Als VGN-Kunde zahlen Sie dort nur den Kindertarif (legen Sie einfach an der Kasse Ihre Fahrscheine vor). Eine Voranmeldung für größere Gruppen ist nicht unbedingt notwendig, wird aber empfohlen (Kontakt: www.sommerrodelbahn-ochsenkopf.de).

2 Brotzeit im Asenturm

Am Gipfel angekommen, laufen Sie rechter Hand ca. 5 Minuten zum **Asenturm**, Frankens höchstgelegenen Gasthaus (1024 Meter). Der Weg ist gut ausgeschildert. Dort wartet eine zünftige Brotzeit auf Sie. Bitte bestellen Sie für größere Gruppen Ihr Essen vor. Eine Speisekarte finden Sie auf der Internetseite.

Von der Aussichtsterrasse aus bietet sich ein wunderbarer Rundumblick. In nordöstlicher Richtung entdecken Sie den mit 1051 Metern höchsten Berg Frankens – den Schneeberg. Auf dessen Gipfel befindet sich mit dem gewaltigen Fernmeldeturm ein auch von Weitem sichtbares Relikt des Kalten Krieges.

Erst seit 1996 ist das ehemalige militärische Sperrgebiet um den Turm wieder frei zugänglich (VGN-Wandertipp: „Über das Dach der Franken“). Bei gutem Wetter lässt sich in südlicher Richtung auch der Rauhe Kulm (683 Meter) bei Kernath erkennen. Der Vulkankegel ist seit 1949 als Naturdenkmal geschützt.

3 Hinunter zu Sommerrodelbahn

Der Weg zu der neuen zur Sommerrodelbahn ist sehr gut ausgeschildert. Man folgt einfach den Ausschilderungen des Fränkischen Gebirgswegs bis hinunter zur Talstation Nord in Bischofsgrün.

4 Fahrt mit der Sommerrodelbahn nach Bischofsgrün

Durch 10 Steilkurven führt der durchaus flotte Kurs der rund 1000 Meter langen Sommerrodelbahn. Auf Ihrer Fahrt überwinden Sie insgesamt 140 Höhenmeter. Bei Regen ist die Sommerrodelbahn aus Si-

cherheitsgründen gesperrt. Parallel zur Bahn führt ein Fußweg ins Tal. Direkt an der Talstation und im Bischofsgrüner Zentrum (ca. 10 Minuten entfernt) bieten sich gleich mehrere Einkehrmöglichkeiten.

Um ca. 14 Uhr: Weiterfahrt mit der Buslinie **329** (OVF) ab **H** Bischofsgrün Rathaus nach Bayreuth, **H** Haltestelle Luitpoldplatz.

5 Stadtrundgang durch Bayreuths historische Innenstadt

Auf dem ungefähr einstündigen Rundgang durch die Stadt passieren Sie viele Sehenswürdigkeiten der historischen Innenstadt.

Sie können die Stadtführung selbst organisieren, einen Experten über die Bayreuther Touristinformation anfordern oder Ihr Handy als Reiseführer nutzen. Wählen Sie hierzu die Telefonnummer 0911 8109400 481 + die jeweils im Stadtplan angegebene Kennziffer. Zum regulären Festnetztarif erhalten Sie dann umfassende Informationen (Englische Information unter 0911 8109400 482 + Kennziffer).

BAYREUTH Marketing und Tourismus GmbH Tourist Information

Opernstr. 2
95444 Bayreuth
Tel: 0921 885-88
E-Mail: info@bayreuth-tourismus.de
www.bayreuth-tourismus.de

6 Besichtigung der AKTIEN-Katakomben und 7 Einkehr im Herzogkeller

Die AKTIEN-Katakomben und der Herzogkeller liegen direkt nebeneinander. In welcher Reihenfolge Sie einkehren oder in die Bayreuther Unterwelt hinabsteigen, bleibt Ihnen überlassen.

Eine Bier-Tour der besonderen Art können Sie in den **Bayreuther Katakomben** erleben. Über eine Treppe steigt man hinab in die faszinierende Welt der Felsenkeller. Diese vermutlich zwischen dem 16. und 19. Jh. in den Sandstein getriebenen Gänge bieten den Charme einer schier endlosen Gruft. Zu bestaunen ist ein Panoptikum aus Brauerei-Historie, Bayreuther Stadtgeschichte und vielem mehr. Besichtigung ausschließlich im Rahmen einer geführten Tour (täglich

16 Uhr, ab 12 Personen nach Vereinbarung). Bitte melden Sie Ihre Gruppe an. Über Google Street View können Sie schon einmal einen **Blick in die Katakomben** werfen.

Der **Herzogkeller** ist der größte und wohl auch der schönste Biergarten in Bayreuth – zentrumsnah und eingerahmt von der Brauerei Gebrüder Maisel und der Bayreuther Bierbrauerei AG. Das frisch gebraute und in Gewölbekellern gelagerte Bier wird vor Ort ausgeschenkt. Eine Speisekarte befindet sich online. Essen müssen Sie nicht vorbestellen, eine Platzreservierung wird empfohlen.

Rückfahrt mit der **R** ab Bayreuth Hbf.

Einkehr

Bitte informieren Sie sich in Ihrem eigenen Interesse vorab über die aktuellen Öffnungszeiten und Ruhetage. Korrekturen können an freizeit@vgn.de gemailt werden.

Bayreuth

Bayreuther Katakomben

Kulmbacher Straße 60
95445 Bayreuth
Tel: 0921 401-234
E-Mail: katakomben@bayreutherbierbrauerei.de
www.bayreuther-bier.de

Herzokeller Bayreuth

Hindenburgstr. 9
95445 Bayreuth
Tel: 0921 43419
Fax: 0921 1500288
E-Mail: info@herzogkeller.de
www.herzogkeller.de
Öffnungszeiten Sommersaison: Mo. bis So. ab 16 Uhr; Öffnungszeiten Wintersaison: siehe Veranstaltungstermine

Bischofsgrün

Liftstube

Fröbershammer 28
95493 Bischofsgrün
Tel: 09276 733
www.bischofsgruen.de

Fichtelberg (Ochsenkopfgipfel)

Asenturm-Tagesgaststätte Ochsenkopf

Eichenweg 33
95686 Fichtelberg (Ochsenkopfgipfel)
Tel: 09276 252
E-Mail: info@asenturm.de

www.asenturm.de

Ruhetag: Montag (außer bei Skibetrieb)

Tipps

Fahrausweise:

Für 1–6 Personen (davon max. 2 ab 18 Jahre): TagesTicket Plus der Tarifstufe 10+T / verbundweit. Melden Sie sich für beide Busfahrten vorher beim Verkehrsunternehmen an:

Heserbus GmbH

Löchleinstalstr. 174
95485 Warmensteinach
Tel: 09277 315
Fax: 09277 833
E-Mail: info@heserbus.de
www.heserbus.de

Vergünstigungen für VGN-Kunden:

Gegen Vorlage Ihres verbundweit gültigen TagesTicket Plus erhalten Sie folgende Rabatte:

- Seilschwebebahn Ochsenkopf (Kindertarif)
- Bayreuther Katakomben (50 Cent)

Fehler in der Tourenbeschreibung?

Korrekturen können an freizeit@vgn.de geschickt werden. Für jede Mithilfe, unsere Tipps so aktuell wie möglich zu halten, besten Dank!

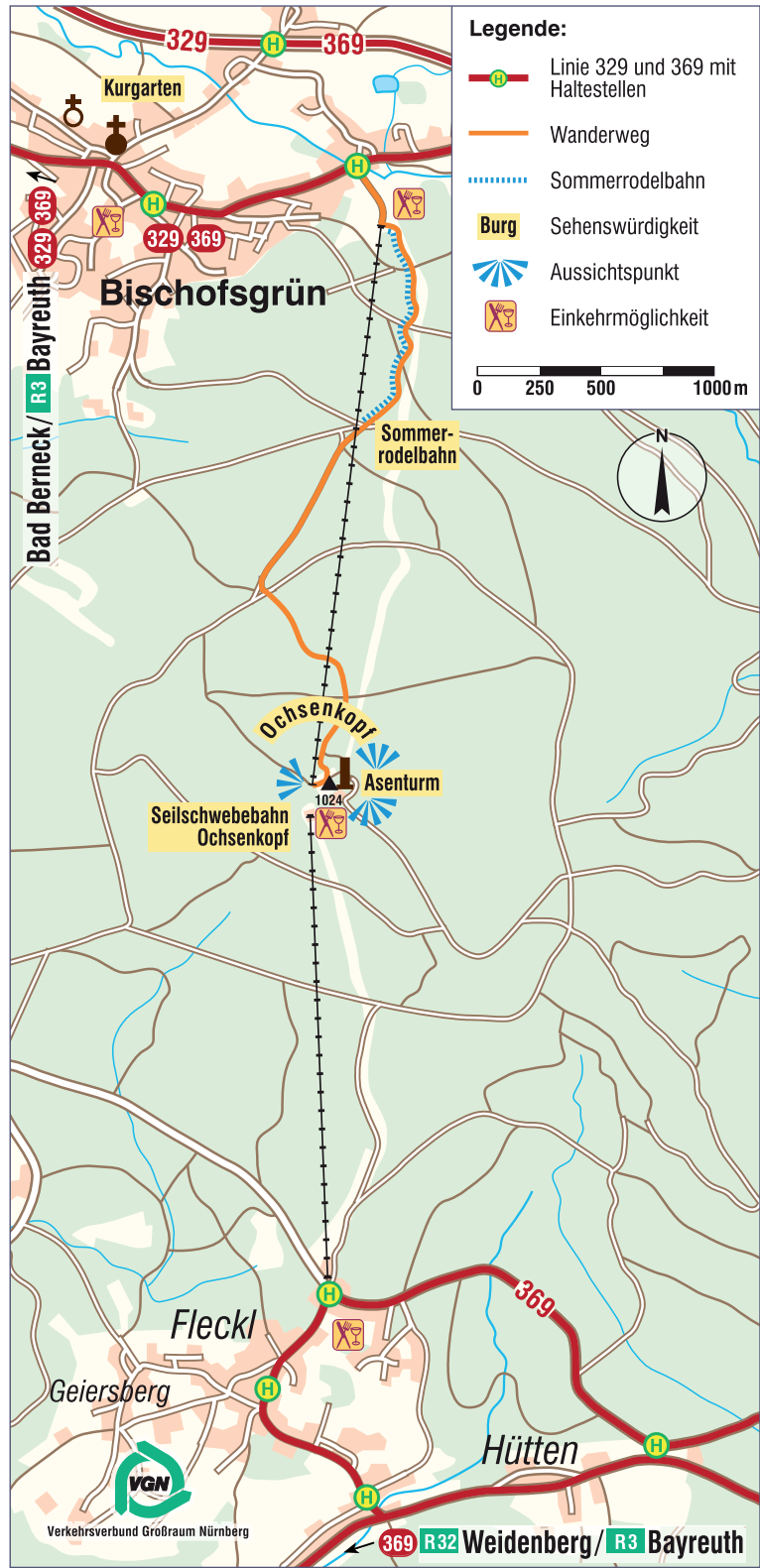
VGN-App

VGN Fahrplan & Tickets für Android, iOS und Windows Phone - mit Fahrplanauskünften, Fußwegekarten und Preis- und Tarifangaben für die gewählte Verbindung.

www.vgn.de/mobil/apps oder in den App Stores

http://www.vgn.de/wandern/vom_gipfel_in_die_unterwelt/

Copyright VGN GmbH 2022



- | | |
|---|---|
| 01 Schlossterrassen
Castle Terraces 3:16 Min.
3:04 Min. | 07 Stadtkirche und Kanzleistraße
Stadtkirche und Kanzleistraße 3:32 Min.
3:19 Min. |
| 02 Markgräfliches Opernhaus
Margravial Opera House 3:42 Min.
3:30 Min. | 08 Marktplatz und Altes Rathaus
Market Place and Old Town Hall 3:32 Min.
3:17 Min. |
| 03 Haus Wahnfried / Richard Wagner Museum
Haus Wahnfried - Richard Wagner Museum 3:49 Min.
3:54 Min. | 09 Altes Schloss
Old Palace 3:56 Min.
3:50 Min. |
| 04 Hofgarten
Courtyard Garden 2:36 Min. | 10 Das Festspielhaus
Festival Theatre 3:13 Min.
3:03 Min. |
| 05 Das Neue Schloss
New Palace 2:29 Min. | 11 Eremitage - Sonnentempel
Eremitage - Sun Temple 3:14 Min.
3:19 Min. |
| 06 Jean Paul Platz / Friedrichstraße
Jean Paul Platz / Friedrichstraße 3:48 Min.
3:55 Min. | 12 Eremitage - Altes Schloss
Eremitage - Old Palace 3:51 Min.
3:51 Min. |

