



S-Bahn-Wandern

„Vo Roschdl“ aus in den Rednitzgrund

S4 Roßtal-Wegbrücke ▶ Weikersdorf ▶
Gutzberg ▶ Klingengraben ▶ Gerasmühle ▶
Nürnberg-Reichelsdorf 61 S2

83



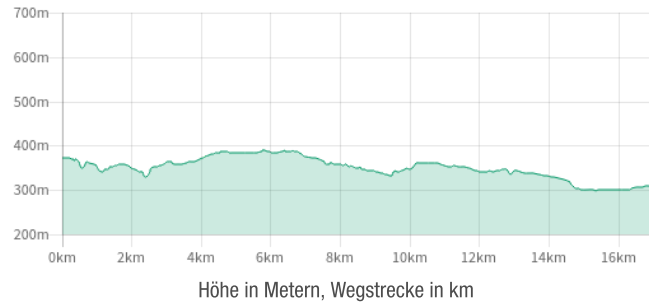
Verkehrsverbund Großraum Nürnberg

Stand: 30.9.2022

Vo Roschdl in den Rednitzgrund

Entfernung: ca. 17,2 km, Dauer: ca. 4,5 Std.

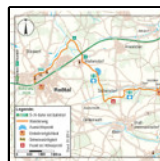
Höhenprofil



Vorwort

Vor den westlichen Toren Nürnbergs führt diese Wanderung anfangs durch den historischen Ortskern Roßtals, dann auf verträumten Pfaden und Wegen ohne größere Steigungen ins Tal des Grundbaches, dann hinauf nach Gutzberg. Danach eröffnen sich herrliche Weitblicke, die bei guter Sicht vom Walberla bis zum Dillberg reichen. Nach dem wildromantischen Klingengraben geht es ab Gerasmühle entlang der Rednitz hinein nach Reichelsdorf.

Karte



Karte am Ende des Dokuments in höherer Auflösung.

Wegbeschreibung

Vom Bahnsteig aus nach oben folgen wir der Schulstraße in Richtung Ortsmitte, auf den Kirchturm der St.-Laurentius-Kirche zu.

Vor dem Museumshof, davor das alte, hölzerne Brunnenhäuschen (Wasserversorgung des Ortes bis 1928), führt rechter Hand ein Durchlass in den Kirchhof der ev.-luth. Pfarrkirche. Rechts: der

spätmittelalterliche, typisch mittelfränkische Fachwerkbau des Pfarrhauses; gegenüber: der Eingang in die dem St. Lorenz geweihte Kirche, in der sich unterhalb eine frühromanische Krypta aus der 1. Hälfte des 11. Jh. befindet.


Egal auf welcher Seite um das Gotteshaus herum, durch das Torhaus in der Kirchenbefestigung (1494) verlassen wir das Kirchenareal und kommen so zum Marktplatz. Eine Art Fachwerkparade begleitet uns am Rathaus vorbei auf dem Weg nach rechts, dann linker Hand abwärts in der Schlossbergsteige (Am Schlossberg) an den alten Satteldachhäusern entlang.



Unten angekommen, geradewegs über die Nürnberger Straße am Gasthof „Zur Kanne“ vorbei und in die Mühlgasse. Am ersten Laternenmast rechts, endlich das erste für uns relevante Wegezeichen: der . Auch über die nächste Querstraße (Sichersdorfer Straße) geht es zunächst geradeaus weiter, hier nur ein als Anhaltspunkt. Im Linksknick dann hinab zur Hauptstraße. Ohne erkennbares Wegezeichen halten wir uns rechts und bleiben ca. 150 m auf dem Gehsteig. Dann vorsichtig über die Straße und hinein in ein schmales Asphaltsträßchen (land- und forstwirtschaftlicher Verkehr frei), das uns an der Kläranlage vorbeiführt (**km 1,1**). Der , rechts an einem mächtigen Eichenstamm, erwartet uns schon. Am Ende der Anlage rechts ab in den Wald und mäßig ansteigend nach oben. Dort nach links und rechter Hand an den Zäunen der Grundstücke in der Waldstraße entlang. Leicht abwärts geht es über eine **kleine Lichtung** an einer Rastbank vorbei.



Unterwegs... (20.05.2013, VGN © VGN GmbH)

Nach ca. 60 m führt uns bei einer Gabelung dann der linke Abzweig in den Mischwald hinein – verblasste - Zeichen geben weiter Sicherheit. Der Waldpfad verläuft bis zu einer weiteren Gabelung. Nicht schräg nach links leicht abwärts, sondern geradeaus weiter bis zu einem überdimensionalen Baumstumpf. Danach leicht links

abwärts bis zu einer T-Kreuzung – auch hier ist links unsere mit  ausgewiesene Richtung. Ein schmaler Pfad führt nach unten, quert zuerst den Wiesengrund, dann am Waldrand einen Bachlauf. Hinter einem weiteren Bächlein: „Überraschung“ – es geht urplötzlich steil rechts nach oben! Bei der **Station 8** des örtlichen Trimm-Parcours erneut links. Mitten im Wald folgt bald eine Wegekreuzung, bei der wir uns vom trennen. Die lokale **4** geht rechts ab und ist dann bis nach Weitersdorf ab sofort unser Begleiter. Der etwas grasiger werdende Weg führt dann als Wiesenpfad an einer eingezäunten Schonung entlang und taucht nach einem kurzem Stück über freies Gelände, oft leider etwas zugewachsen, danach wieder in den Wald ein.

Bei der **Station 12** des Trimm-dich-Pfades weiter mit der **4** rechts ab, wir passieren noch im Wald frei stehende Häuser und erreichen bald deren Zufahrtsweg, in den wir links einfädeln (km 3,3). Nach den letzten Bäumen geht's durch die Unterführung der Bahntrasse, wir schlendern an einem kleinen Weiher vorbei auf **Weitersdorf** zu. Im Ort geradeaus über die Hauptstraße (Kastenreuth: 2 km) in den Linder Weg bis zu einem Rastplatz. Dort links (Holzwegweiser **4**, Roßtaler Rundweg) in den Sandweg, wieder in die freie Flur hinaus und auf das vor uns liegende Waldeck zu. Ein herrliches Panorama eröffnet sich. Neben dem Nürnberger Fernsehturm, Business-Tower, Quelleturm und den Bergrücken der Frankenalb ist bei klarer Sicht am linken Horizont-Rand sogar das „Walberla“, weit vor uns auch noch der Fernmeldeturm in Spieß erkennbar. Erstmals taucht auch das der Graf von Faber-Castellschen Vermögensverwaltung gehörende „**Gut Wolfgangshof**“ zwischen den Bäumen vor uns auf. Die Gebäude entstanden nahezu zeitgleich mit dem Bau von Schloss Faber-Castell in Stein und werden heute u. a. für vielseitige Veranstaltungen und Märkte genutzt. Neue Ausrichtung am Waldeck: Federführend mit dem , ergänzt durch das hier blau-weiße Zeichen des Jakobsweges , setzen wir unsere Tour vor den Toren Nürnbergs fort. Bald geht's rechter Hand wieder in den Wald hinein, an zwei Schrebergärten vorbei.

Wieder öffnet sich der Wald, die Aussicht bleibt. Rechter Hand erneut durch ein Waldstück, es geht lang gezogen, stellenweise etwas uneben über eine Lichtung (Hochspannungsleitung) und an manchen Schonungen entlang. Die **4** verabschiedet sich zwischendurch von uns nach rechts. Weiter durchstreifen wir dieses gut markierte Wald-

stück, am Ende des Drahtzaunes dann im rechten Winkel links ab (**km 5,2**). Oberhalb von **Sichersdorf** nun vorsichtig über die in den Ort hinabführende Landstraße.





Oberüchlein (06.05.2014, VGN © VGN GmbH)




Danach windet sich der angenehm zu laufende Waldweg über eine freie Fläche bis an den Ortsrand. Hier kurz im Pfad rechts ab, es wird im schattigen Wald bald wieder breiter. Oberhalb des **Weilers Oberbüchlein** an den Anwesen entlang, dann abwärts bis zu einem Weiher, gegenüber ein schönes Fachwerk-Ensemble. Nur kurz rechts und gleich wieder links in den Wald hinein, ist es nicht mehr weit bis **Unterbüchlein**. Im Ort links und auf der Dorfstraße hinunter in den Talgrund, dann nach rechts (**km 8,0**).




Einkehr in der Gaststätte "Zum Grünen Tal" (VGN © VGN GmbH)

Nach dem Gasthof bleiben wir ein Stück auf dem Sträßchen, dann leiten uns  und  nach links Richtung Loch, 1 km. Rechts ein alter Wegestein. Im Rechtsbogen an einem schmucken Bauernhaus (1798) mit geschmackvoll gestalteten Vorgärten und einem kleinen Teich vorbei, gilt unser Augenmerk dann dem rechten Straßenrand. Gute 30 m vor dem Ortsausgangsschild heißt es: Rechts ab in den Feldweg und hinein in den Wiesengrund!


Der anfangs breite Forstweg wird nach einem Waldteil mehr und mehr zum Wiesenpfad. Parallel, unterhalb der Hangkante, lädt nach rund 150 m eine Ruhebänk links des Weges zu einer Rast ein. Aus der


Blickrichtung – von der Bank aus gesehen – ergibt sich die weitere Wegrichtung. Zusätzlich weist uns das an einem Holzwegweiser nahe am Waldeck angebrachte  durch die Wiese auf die gegenüberliegende Talseite (Holzgeländer). Dort verschluckt uns nach einem Brücklein der Wald, ein Pfad führt nach rechts und im Linksbogen an einer weiteren Bank vorbei nach **Gutzberg** hinauf. Das  an einer alten Sandstein-Scheune bleibt weiter unsere Markierung. Rechter Hand an den ersten Anwesen entlang, führt zunächst ein Wiesenweg, dann ein Sträßchen oberhalb eines eingezäunten Weihers vor zur Hauptstraße. Links hinauf Richtung Stein ist unser Weg, bald wieder mit dem  gekennzeichnet, vor zur Kreuzung an der **B 14 (km 9,7)**.

Auf der gegenüberliegenden Seite zweigen wir nach links in den asphaltierten Fuß- und Radweg ab. Mit jedem Schritt erweitert sich die Fernsicht weit über Nürnberg hinaus. Leicht abwärts nähert sich der Weg wieder der Bundesstraße. **Hier**, wenige Meter nach einer Aussichtsbank auf der rechten Seite, **aufgepasst!** Rechts ab, die -Zeichen des Fränkischen Albvereins links an einem Baum angebracht, geht es auf einem Wiesenweg im Rechtsbogen hinaus auf die Felder. Auf der folgenden Passage liegt bei guter Sicht fast die „volle Breitseite“ der Höhenzüge östlich von Nürnberg vor uns, die Burg und die grünlichen Türme der Lorenzkirche u. a. im Vordergrund. Von links nach rechts: Der Hetzleser Berg, Moritz- und Nonnenberg und ganz rechts der Dillberg mit seinen Sendemasten sind nur einige Beispiele.

Der weitere Wiesenweg nach links ist nicht besonders gekennzeichnet, sondern gespurt bzw. gemäht und führt im Zickzackkurs durch die Felder. Am Ortseingang von **Bertelsdorf**, am Haus der Freiwilligen Feuerwehr vorbei, geht es rechts in den Steiner Ortsteil hinein (**km 11,8**).




Links ab, wir wechseln in der Bertelsdorfer Straße gleich bei der Haltestelle (Ruf- und Schulbus) die Straßenseite und verlassen unmittelbar nach dem links einmündenden Straßäcker Weg den Ort nach rechts in die 30er-Zone (Am Klingefeld).

Nur eine kurze Unsicherheit am Ortsausgang – denn beim , am ersten Metallpfosten rechts am Wegesrand erkennbar, weist der Richtungspfeil schräg nach oben in den Himmel. Gemeint ist der nach dem Ortsende nach links abzweigende, zweispurige Feldweg, der anfangs rechter Hand an der Koppel entlang und danach zwischen den beiden großen Strommasten hindurchführt. Der Dillberg genau

vor uns am Horizont als zusätzlicher Anhaltspunkt. Nahezu geradeaus führt der Hauptweg hin zu einer querenden Landstraße und führt geradewegs dahinter auf den Waldrand zu. Dort finden wir auch unser  wieder.







Im Klingengraben (20.05.2013, VGN © VGN GmbH)

Hier entscheiden wir uns für den links nach unten führenden Pfad, der uns durch den **Klingengraben**, einen idyllischen Waldgraben, hinunter nach **Gerasmühle** führt. Bei allzu feuchtem Untergrund kann auch der oberhalb verlaufende Weg genutzt werden. Am Ende des Grabens links halten und am Zaun und Graben entlang, dann vor zur Straße. Hier treffen wir wieder auf den  und den . Beide begleiten uns nach rechts und auch weiter bis zum S-Bahnhof in Reichelsdorf **S2** (**km 14,5**). Abstecher nach Gerasmühle, dann weiter kurz bis zur Rednitzbrücke dem  folgen.

GERASMÜHLE


Im Jahr 1273 erstmals erwähnt als Schenkung des Ritters Bruno v. Immeldorf, aus dem Geschlecht der Herren von Laufamholz, der dem Kloster in Engelthal eine Mühle in „Genherstorf“ schenkte. Sie war ursprünglich eine reine Mahlmühle, die im Laufe der Jahrhunderte mehrfach erweitert und verbessert wurde. Sie zeigt eine für den Nürnberger Raum typische Entwicklung: vom Hammerwerk zur Industrie- und Wohnsiedlung.

Nach der Gaststätte wechseln wir die Straßenseite und schwenken mit  und  in den linker Hand am Flusslauf entlangführenden Wanderweg ein. Je nach Wasserstand und Beschaffenheit des Bodens ist hier ein Blick zurück auf das Wehr der Gerasmühle oder den Uferstreifen möglich. Über die Brücke dann links, folgen wir nach ca. 300 m auf dem geteerten Fuß- und Radweg den Wegezeichen nach rechts hinein in den Rednitzgrund. Links verabschieden wir uns vom

Fernsehturm. Schnurgerade zwischen den Wiesen, dann im Linksbogen auf die Häuserreihen zu. Geradeaus bleibt uns auf dem letzten Abschnitt nur noch die Muschel des Jakobsweges , zunächst hinein in die Straße „Im Unteren Grund“ – der  zweigt nach rechts ab (km 16,2).

Oben queren wir die **Reichelsdorfer Hauptstraße** an der Ampelanlage (Haltestelle: Reichelsdorf Süd, Bus **61**, rechts oder links). Rechts unterhalb bietet sich bereits hier eine Einkehrmöglichkeit.

ZUR **S2** :

Nach der Ampel nur kurz rechts und sofort linker Hand der Jakobsmuschel  folgend hinauf in die Waldstromer Straße und so direkt zur S-Bahn. Am Endpunkt unserer Wanderung bietet sich noch einmal eine Möglichkeit, die Wanderung ausklingen zu lassen.



S4 ab Nürnberg Hbf (20.05.2013, VGN © VGN GmbH)

Einkehren

Bitte informieren Sie sich in Ihrem eigenen Interesse vorab über die aktuellen Öffnungszeiten und Ruhetage. Korrekturen können an frei-zeit@vgn.de gemailt werden.

EPIDAVROS - Griechische Taverne mit Biergarten

Waldstromerstraße 66

90453 Nürnberg

Tel: 0911 6383093

E-Mail: restaurant@epidavros.de

www.epidavros.de

Öffnungszeiten: Mo.–Do. von 17–24 Uhr; Fr., Sa., So. von 11.30–14.30 und 17–24 Uhr

Restaurant Brandenburger Wirtshaus

Reichelsdorfer Hauptstraße 162

90453 Nürnberg

Tel: 0911 636255

E-Mail: info@brandenburger-wirtshaus.de

www.brandenburger-wirtshaus.de

Geöffnet: Mi., Do. und Fr. von 11-13 Uhr und ab 17:30 Uhr, Sa. ab 17:30 Uhr

Sonn- und Feiertage von 11-21 Uhr (durchgehend)

Winzerhof Weinstuben

Lohhofer Straße 4

90453 Nürnberg

Tel: 0911 637974

www.winzerhof-weinstuben.de

Geöffnet: Mo.- Mi. u. Do. ab 16 Uhr; Fr., Sa., Sonn- und Feiertage ab 11:30 Uhr durchgehend und nach Vereinbarung;

Ruhetag: Dienstag

Gaststätte „ Zum Grünen Tal "

Unterbüchlein 15

90547 Stein

Tel: 09127 6559

Ruhetag: Mittwoch

Gaststätte Vergissmeinnicht

Bertelsdorfer Straße 44

90547 Stein

Tel: 0911 676893

E-Mail: erich.wellenhoefer@t-online.de

www.gasthof-vergissmeinnicht.de

Ruhetag: Di. und Mi.

Fehler in der Tourenbeschreibung?

Korrekturen können an freizeit@vgn.de geschickt werden. Für jede Mithilfe, unsere Tipps so aktuell wie möglich zu halten, besten Dank!

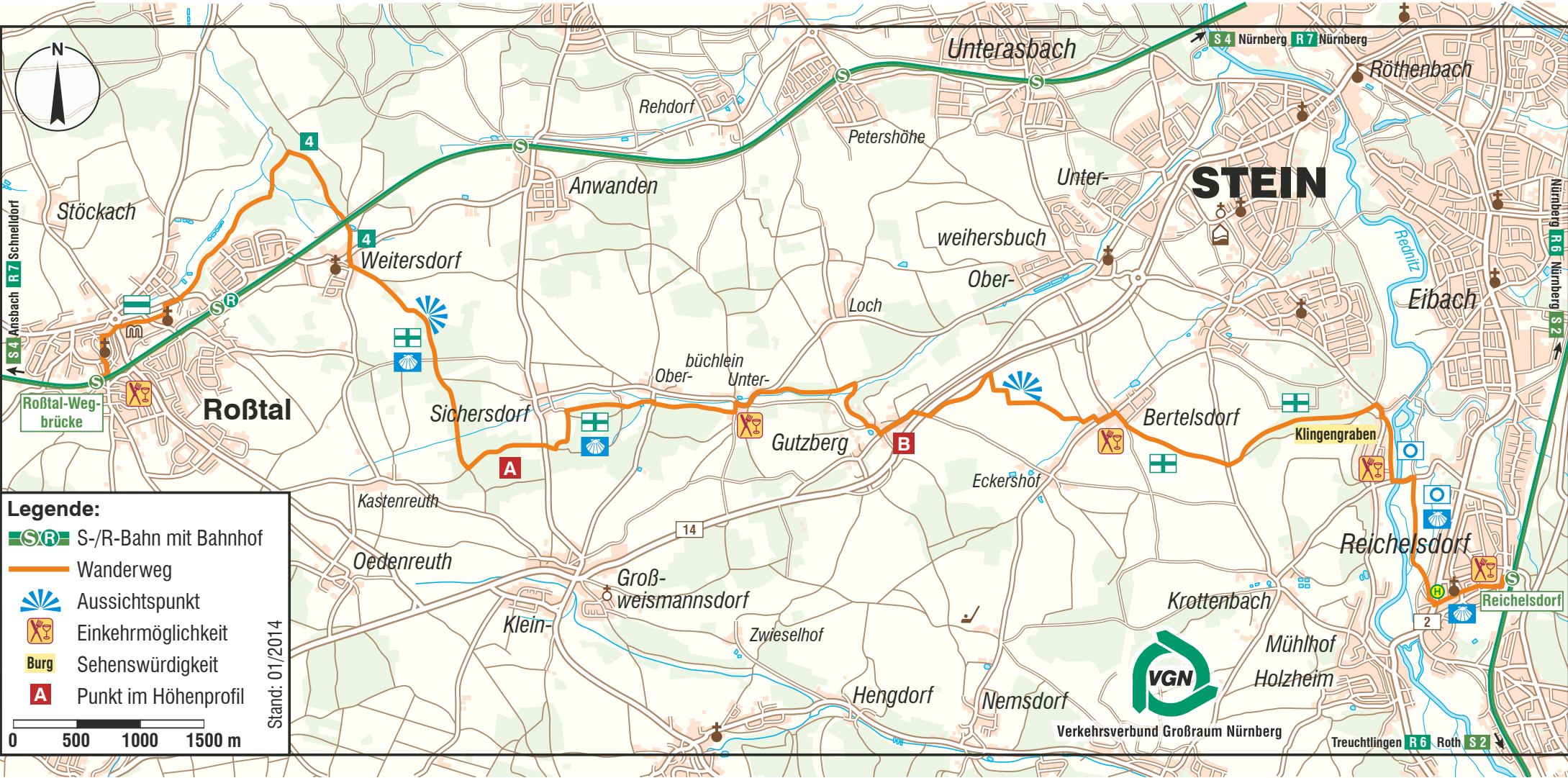
VGN-App

VGN Fahrplan & Tickets für Android, iOS und Windows Phone - mit Fahrplanauskünften, Fußwegekarten und Preis- und Tarifangaben für die gewählte Verbindung.

www.vgn.de/mobil/apps oder in den App Stores

<http://www.vgn.de/wandern/vo-roschdl>

Copyright VGN GmbH 2022



Legende:

- S-/R-Bahn mit Bahnhof
- Wanderweg
- Aussichtspunkt
- Einkehrmöglichkeit
- Sehenswürdigkeit
- Punkt im Höhenprofil

Stand: 01/2014

0 500 1000 1500 m

STEIN

Roßtal

Reichelsdorf



Verkehrsbund Großraum Nürnberg