







# Für Bergsteiger und Sportskanonen

**446** Hirschbach ▶ Cäciliengrotte ▶ Prellstein ▶ Res'nhof ▶ Etzelwang **R4**



**Verkehrsverbund Großraum Nürnberg**

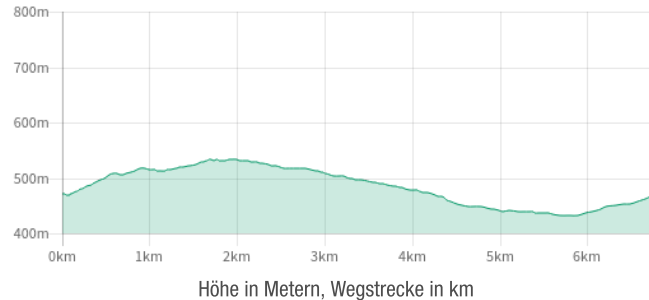
K 7

Stand: 30.9.2022

# Für Bergsteiger und Sportskanonen

Entfernung: ca. 6,8 km, Dauer: ca. 4,5 Std.

## Höhenprofil



## Vorwort

Für diese tolle, fast schon alpine Wandertour braucht ihr unbedingt gute Schuhe. Es geht unter anderem über Felsen, in Höhlen und durch Felsentore hindurch. Für den Anstieg bis auf die Rutsch'n müsst ihr viel Zeit einplanen, denn ihr lauft ein ganz schönes Stück bergauf.

Oben könnt ihr aber bei gutem Wetter den tollen Blick über die Hersbrucker Schweiz genießen. Im Res'nhof in Neutras könnt ihr euch stärken und – wenn ihr wieder bei Kräften seid – bei den vielen Spielmöglichkeiten austoben oder mit Kätzchen kuscheln oder Ziegen und Hasen streicheln. Ab 8 Jahre.

## Karte



**Karte** am Ende des Dokuments in höherer Auflösung.

## Wegbeschreibung

Mit der **R** kommt ihr nach **Hersbruck** re. d. Pegnitz. Der Bus mit der Liniennummer **446** / **498** oder sonntags die **499** bringt euch weiter nach Hirschbach zur Haltestelle „Dorfplatz“. Hier heißt es „Alles aussteigen!“.

An der Haltestelle quert ihr den **Hirschbach** und geht an der anderen Bachseite ungefähr 100 Meter wieder zurück zur Straße „Am Schmiedberg“. Hier könnt ihr schon die vielen Wegweiser erkennen. Den Berg hinauf begleitet euch die Markierung **3**. Ihr müsst unterwegs gut aufpassen, denn die Markierung führt nicht immer auf dem Hauptweg, sondern schlendert gerne mal nach rechts oder links durch den Wald zu einer Höhle oder einem tollen Kletterfelsen.

## GESCHICHTE(N)

Die Region rund um das Hirschbachtal ist schon seit sehr langer Zeit ein beliebtes und gern bereistes Wander- und Klettergebiet in der Hersbrucker Schweiz.

Der Wald, die Hügel und vor allem die vielen Felsen und Steine lockten schon vor über 100 Jahren so manchen „Städterer“ aus Nürnberg oder Fürth in diese Gegend. Die beiden Klettersteige „Norissteig“ und „Höhenglücksteig“ gibt es schon seit fast 80 Jahren.

Der Straße folgt ihr zum Ende, dann auf einem kleinen Trampelpfad weiter bergauf. Bald schon geht es rechts durch den Wald zur Schmiedberghöhle.

Zurück am Hauptweg kommt ihr bald zu einem Jägersteig. Hier geht es weiter mit der **3** links in den Wald. Der Weg führt euch über einen kleinen Felsenpfad zu einer Höhle, in die ihr unten reingehen und nach oben klettern könnt. Weiter um die Felsen herum, kommt ihr zur **Cäciliengrotte**, eine zweiräumige Höhlenruine.

Bevor ihr den Weg links weitergeht, solltet ihr die Höhle unbedingt erforschen. Kurz abwärts und dann auf einem größeren Weg hoch, an der Bergwachthütte vorbei zur großen Wanderwegkreuzung am **Prellstein**.











Grotte (25.09.2011, VGN © VGN GmbH)




Wegweiser (25.09.2011, VGN © VGN GmbH)

Ab hier orientierst du dich bis Neutras an der Markierung . Rechts zunächst den breiten Weg entlang, dann links den Berg hinauf. Ein kurzes Stück begleitet uns zwar noch die Markierung , verlässt uns jedoch.

Jetzt habt ihr bald den höchsten Punkt der Wanderung erreicht, die „Rutsch'n“. Wenn ihr hier oben nicht geradeaus dem  folgt, sondern mit der  den kurzen Abstecher nach rechts macht, kommt ihr an einen schönen Aussichtspunkt.

Kurz danach trifft ihr wieder die Markierung , mit der es nun bergab geht. Ihr quert einen Wanderweg. Die Wanderung geht zwar auf der anderen Seite den Berg hinauf weiter mit der Markierung , wenn ihr hier aber einen kleinen Abstecher ährend rechts den Berg hinunter geht, gelangt ihr zum **1. Kinderklettersteig Deutschlands**.

Dieser Klettersteig macht richtig viel Spaß und ist was für richtige Klettermaxe, aber ohne Sicherungsurte nicht begehbar (Sicherheitsurte müssen selber mitgebracht werden). Mit dem  geht's noch mal hoch, bevor es dann nach Neutras fast nur noch bergab geht.





Erster Kinderklettersteig Deutschlands (25.09.2011, VGN © VGN GmbH)

In Neutras angekommen, lauft ihr ein paar Meter auf der Straße entlang, bevor ihr rechts zum Res'nbauernhof kommt. Hier könnt ihr euch bei einem leckeren Mittagessen oder Kaffee und Kuchen erst mal richtig stärken, bevor es mit neuen Kräften auf das Riesentrampolin oder den Spielplatz geht – oder ihr macht ein Autorennen mit den Kettcars oder Trikes.

Wer sich lieber den vielen Tieren widmen möchte, kann mit Katzen und Hasen schmusen oder die Pferde, Ponys und Ziegen streicheln. Auch Rinder und Schweine sind auf dem **Res'nhof** zu finden. Während eure Eltern sich von der anstrengenden Tour erholen, habt ihr also richtig viel Zeit zum Spielen, Toben, Streicheln oder Schmusen.



Katzen (25.09.2011, VGN © VGN GmbH)

Nach der ausgiebigen Rast geht es mit der Markierung  an den Ponys und Hasen vorbei. Jetzt führt der Weg bis auf einen kleinen Hügel immer bergab. Der Weg zum Bahnhof nach Etzelwang ist also nicht mehr so anstrengend. In Etzelwang lauft ihr zunächst auf der Straße in den Ort hinein. Am Landhotel Neumühle vorbei und an der gelben Telefonzelle rechts. Durch den Durchlass zwischen den Häusern sind es noch 100 Meter zum Bahnhof. Die  bringt euch im Studentakt nach Nürnberg, Hersbruck oder Amberg.

## Einkehren

Bitte informieren Sie sich in Ihrem eigenen Interesse vorab über die aktuellen Öffnungszeiten und Ruhetage. Korrekturen können an [freizeit@vgn.de](mailto:freizeit@vgn.de) gemailt werden.

## Felsenkeller Etzelwang

Hauptstr. 3

92268 Etzelwang

Tel: 09663 555 oder 09663 1209 (Brauerei Pürner) oder 0157 54500778

E-Mail: [bier@felsenkeller-etzelwang.de](mailto:bier@felsenkeller-etzelwang.de)

[www.felsenkeller-etzelwang.de](http://www.felsenkeller-etzelwang.de)

Ostern bis Oktober, Fr. ab 16 Uhr, Sa./So. ab 10 Uhr; Feiertage ab

10 Uhr; Mo.–Do. nur nach Voranmeldung für Gruppen (ab 25, max. 45 Personen für den Innenbereich) mit Angabe der Telefonnummer bitte unter 0157 54500778, Frau Lautenschlager.

## Res'nhof

Neutras 3

92268 Neutras

Tel: 09154 919710

Do. u. Fr. ab 13.30 Uhr, Sa. u. So. ab 11 Uhr und nach Vereinbarung

## Fehler in der Tourenbeschreibung?

Korrekturen können an [freizeit@vgn.de](mailto:freizeit@vgn.de) geschickt werden. Für jede Mithilfe, unsere Tipps so aktuell wie möglich zu halten, besten Dank!

## VGN-App

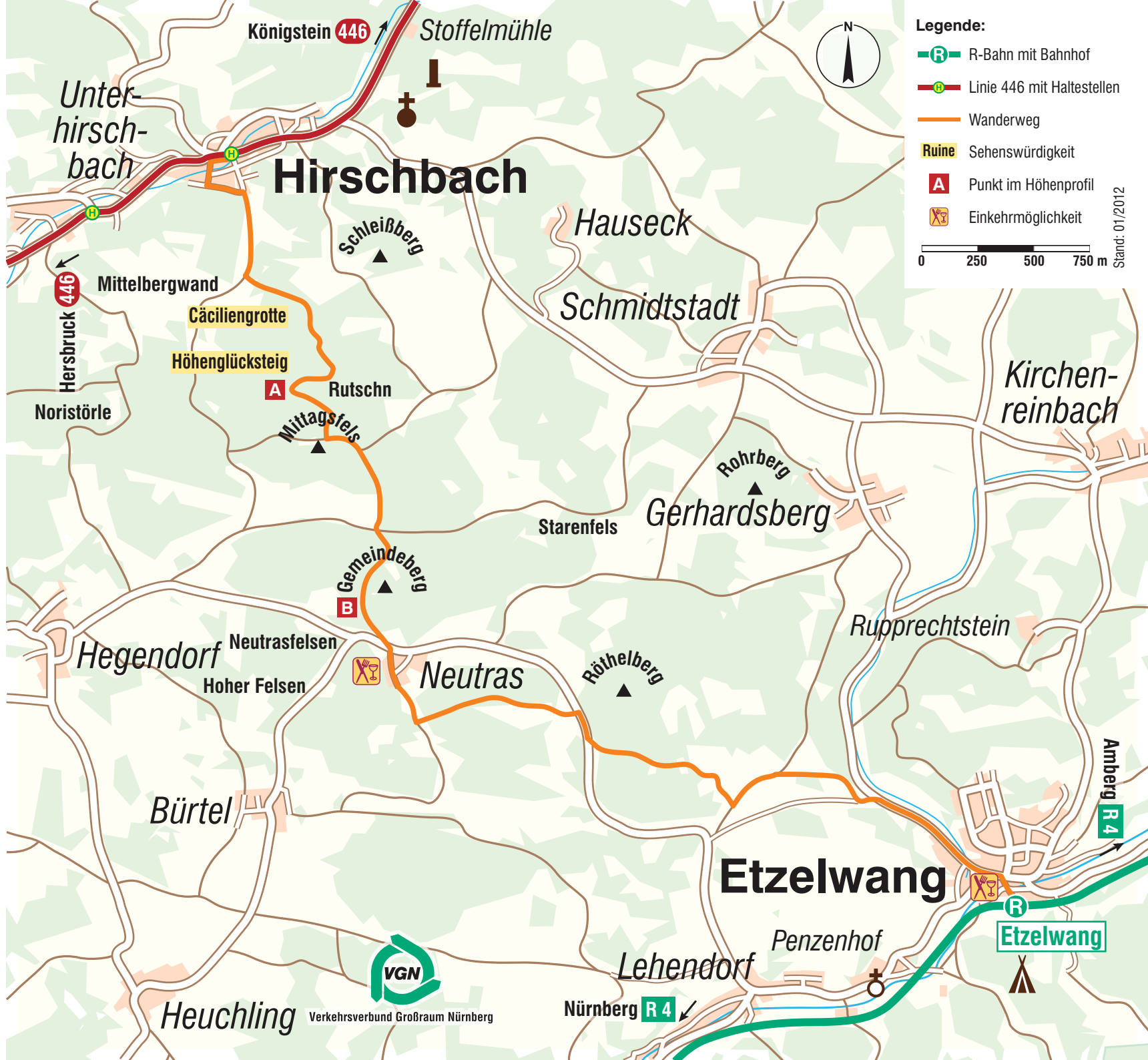
VGN Fahrplan & Tickets für Android, iOS und Windows Phone - mit Fahrplanauskünften, Fußwegekarten und Preis- und Tarifangaben für die gewählte Verbindung.

[www.vgn.de/mobil/apps](http://www.vgn.de/mobil/apps) oder in den App Stores







---

[http://www.vgn.de/wandern/bergsteiger\\_und\\_sportskanonen/](http://www.vgn.de/wandern/bergsteiger_und_sportskanonen/)

Copyright VGN GmbH 2022



**Legende:**

-  R-Bahn mit Bahnhof
-  Linie 446 mit Haltestellen
-  Wanderweg
-  Ruine Sehenswürdigkeit
-  Punkt im Höhenprofil
-  Einkehrmöglichkeit



Stand: 01/2012

# Hirschbach

# Etzelwang



Verkehrsverbund Großraum Nürnberg

Unterhirschbach

Königstein 446

Mittelbergwand

Cäciliengrotte

Höhenglücksteig

Schleißberg

Hauseck

Schmidtstadt

Kirchenreinbach

Noristörle

Rutschn

Mittagsfels

Starenfels

Gerhardsberg

Rohrberg

Rupprechtstein

Hegendorf

Neutrastfelsen

Hoher Felsen

Neutras

Röthelberg

Bürtel

Amberg R 4

Etzelwang

Penzenhof

Lehendorf

Nürnberg R 4

Heuchling