

S R U Tram Bus

Kinder radeln mit dem VGN

 **Oasensuche**
Mit Kindern auf Radtour:
10 Tourentipps in und um Nürnberg


Verkehrsverbund Großraum Nürnberg

Stand: 30.9.2022

Oasensuche

Entfernung: ca. 25 km

Vorwort

„Wann sind wir endlich da?“

Wer mit Kindern unterwegs ist, kennt diese Frage sehr gut. Längere Touren mit dem Fahrrad können für Kinder schnell zu anstrengend und langweilig werden.

„Oasen“ als Zwischenstopp bei einer längeren Strecke sind für alle Reisenden erholsam und geben neue Motivation für die weitere Reise. Das gilt nicht nur für Erwachsene bei Wüstenexpeditionen, sondern auch für Kinder, die bei einer längeren Tour rechtzeitig und in regelmäßigen Abständen eine Erholungspause brauchen.

Bei unseren folgenden Tourenvorschlägen finden Sie daher nicht nur – wie gewohnt – eine Streckenbeschreibung, sondern wir haben uns auch nach passenden Spiel- und Rastplätzen am Weg umgesehen und diese mit aufgelistet. Manchmal bieten diese Orte neben der Erholung auch noch Raum für Erlebnis und Abenteuer am Wasser, im Wald oder bei der Erkundung von anderen neuen Dingen.

Wir wünschen Ihnen allen spannende Erlebnisse bei der Erkundung des VGN-Gebiets mit dem Fahrrad und mit den VGN-Verkehrsmitteln!

Karte

- **Karte** am Ende des Dokuments in höherer Auflösung.
- **Karte** am Ende des Dokuments in höherer Auflösung.

Tourbeschreibung

Die Streckenplanung

Die Tourenvorschläge sind auf die Kombination einer Radtour mit der Nutzung von VGN-Verkehrsmitteln abgestimmt. Besondere Bedeutung haben dabei die S-Bahnen und die RB-Verbindungen im VGN-Gebiet. In diesen Fahrzeugen gibt es am meisten Platz für die Mitnahme von Fahrrädern. Bitte beachten Sie im Einzelfall die besonderen Hinweise bei den Streckenbeschreibungen.

Der Streckenverlauf der Radtouren ist so gewählt, dass zwischen Start und Ziel nach Möglichkeit noch weitere Haltepunkte am Weg liegen. So lassen sich die Routen nach Belieben kürzen bzw. in mehreren kurzen Teilstücken befahren.

Zusätzlich erhalten Sie Hinweise zu sinnvollen Verlängerungsmöglichkeiten, aus denen sich selbstverständlich auch wieder neue Touren nach jeweiligem Interesse selbst zusammenstellen lassen.

Die Oasen am Weg

Eine Radtour mit Kindern ist mehr als die Fahrt von A nach B! Während Erwachsene meist das Ziel bereits anvisieren, während sie möglichst sportlich oder auch gemütlich unterwegs sind, zählt für die Kinder eher die momentane Situation und Befindlichkeit. Oasen können dabei wie im ursprünglichen Sinne bei Reisen in der Wüste für rechtzeitige Erholung sorgen.

Die Oasen an unseren Wegen sind dabei im übertragenen Sinn zu sehen. Es müssen nicht immer perfekt konstruierte Spiel- oder Rastplätze oder der Biergarten mit Vollverpflegung am Weg sein. Manchmal reicht eine Blumenwiese, wo man rasten und Insekten beobachten kann. Oder es ist ein Uferstück als spontaner Wasserspielplatz, an dem man selbst gebaute Schiffe aus Ästen oder Rindenstücken schwimmen lassen kann oder einen Bach mal eben aufstaut.

Es bedarf also der Fantasie aller Beteiligten, auch die „versteckten“ Oasen zu erkennen und in die Tour einzubauen ...

Kurze Beine – kurze Strecken!

Sie werden mit Ihren Kindern sicher viele Erfahrungen sammeln und rasch eine Einschätzung gewinnen, wie hoch die Anforderungen im einzelnen gesetzt werden können.

Für absolute Anfänger auf dem Rad ist diese Sammlung sicher noch nicht geeignet. Eine gewisse Routine und Sicherheit sollten vorhanden sein, denn es kann immer mal wieder zu unvorhergesehenen Ereignissen kommen.

Unser Tipp: Langsam und vorsichtig beginnen, um die Kinder nicht zu überfordern. Die Oasensuche soll schließlich auf Dauer vergnüglich sein und viele neue Erfahrungen im VGN-Verbundgebiet ermöglichen!

Positiver zusätzlicher Lerneffekt: Die Kinder und Jugendlichen werden schnell zusätzliche Kompetenzen und Kenntnisse erhalten, wie das „System VGN“ funktioniert und routiniert zu nutzen ist.

Mit dem VGN unterwegs

Lassen Sie Ihre Kinder doch einmal selbst einen Oasentag planen bzw. mitplanen! So lernen sie viel über den Verbundraum, Tarifzonen und die Wahl des passenden Fahrscheins.

Favoriten für kostengünstige Familienausflüge mit dem VGN sind dabei sicher das TagesTicket Plus oder die 9-Uhr-MobiCard (31 Tage, übertragbar). Sie gelten jeweils für bis zu 6 Personen (davon 2 Erwachsene).

Beim TagesTicket Plus können auch Fahrräder anstelle von Personen mitgenommen werden.

Im Internet unter www.vgn.de sind dazu die passenden Informationen zu finden. Einfach mal stöbern und die passenden Angebote und die perfekten Verbindungen herausuchen!

Damit die Fahrtkosten niedrig bleiben, sind bei mehreren Touren Fahrscheine der Tarifstufe A (Nürnberg-Fürth-Stein) ausreichend. (Gilt bei ausschließlicher Nutzung der VGN-Verkehrsmittel für die genannten Start- und Zielpunkte im Bereich der Tarifzone A. Bei Fahrten in weiteren Tarifzonen fallen zusätzliche Kosten nach Tarifplan an.)

Viele weitere **nützliche Tipps für Radtouren mit Kindern** hat der **ADFC** auf seiner Internetseite zusammengestellt. Hier findet man auch die informative Broschüre „**Mobil mit Kind und Rad**“ als Download.

www.adfc.de/verkehr--recht/familie--kinder/uebersicht-familie--kinder

Alle Touren von 1-10 sind in unserem Ringbuch ausführlich beschrieben! [PDF Download hier](#)

Die einzelnen Touren beschrieben sowie die jeweiligen GPS-Daten finden Sie hier:



OASENSUCHE TOUR 1 - KONTRASTPROGRAMM

Unterwegs im Nürnberger Süden: Nürnberg Eibach - Dutzendteich



OASENSUCHE TOUR 2 - PEGNITZ + REDNITZ = REGNITZ

Die Städteachse am Fluss: Nürnberg - Fürth - Erlangen



OASENSUCHE TOUR 3 - ZWISCHEN DEN KANÄLEN

Ausflug ins Köhlerdorf Furth: Rednitzhembach - Nürnberg Fischbach



OASENSUCHE TOUR 4 - SEEBLICK UND MÜHLEN

Oase Rothsee: Allersberg - Roth



OASENSUCHE TOUR 5 - MIT WEITBLICK UNTERWEGS

Die Westwindtour: Hagenbüchach - Erlangen Eltersdorf



OASENSUCHE TOUR 6 - BESTE AUSSICHTEN

Unterwegs im Landkreis Fürth: Fürth Hbf. - Roßtal



OASENSUCHE TOUR 7 - KARPFFEN UND KREN

Unterwegs im Karpfenland: Erlangen - Baiersdorf



OASENSUCHE TOUR 8 - FARBENSPIEL

Unterwegs im nördlichen Reichswald: Nürnberg Ziegelstein - Lauf (Bhf. links der Pegnitz)



OASENSUCHE TOUR 9 - MORITZBERGBLICK

Zum Moritzberg und danach ins Pegnitztal: Winkelhaid - Ottensoos



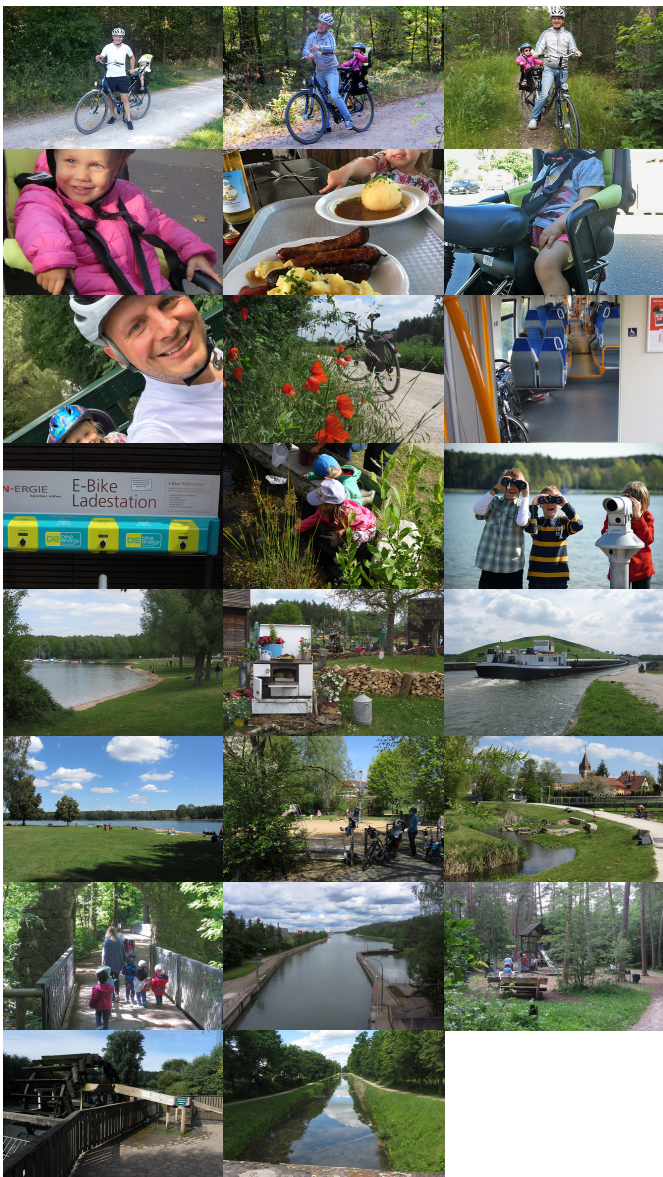
OASENSUCHE TOUR 10 - GEHEIMNISVOLLE SCHWARZACH

Von Altdorf zum Brückkanal und nach Feucht: Altdorf - Feucht

Einkehren

Bitte informieren Sie sich in Ihrem eigenen Interesse vorab über die aktuellen Öffnungszeiten und Ruhetage. Korrekturen können an freizeit@vgn.de gemailt werden.

Der Freizeittipp in Bildern





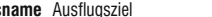


Fehler in der Tourenbeschreibung?

Korrekturen können an freizeit@vgn.de geschickt werden. Für jede Mithilfe, unsere Tipps so aktuell wie möglich zu halten, besten Dank!

VGN-App

Legende

-  VGN-Schiennetz
-  DB-Schiennetz
-  Freizeitregion
-  Ortsname letzter Bahnhof im VGN
-  Ortsname Ausflugsziel

