



Karpfen, Kräuter, Kren und Kirschen  
Einmal radeln und achtmal wandern: Touren zwischen Albrand und Aisch

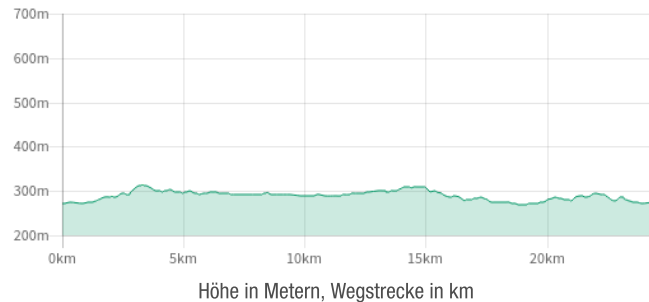


Stand: 30.9.2022

# Karpfen, Kräuter,... (3): Wiesen, Weiher, Wasserschloss





Entfernung: ca. 24 km



## Höhenprofil




## Vorwort

Wolkengebilde, die sich in Weihern spiegeln, raschelndes Schilf und Vogelschrei – wir umrunden das Naturschutzgebiet Mohrhof und können das Wasserschloss Neuhaus besuchen. Entfernungen: Rundweg Buch – Buch ca. 17 km, bei Start und Ziel in Gremsdorf + 2 km, der Rundweg Neuhaus + 5 km.

Bis Krausenbechhofen ohne Markierung, dann , anschließend  bis Poppenwind. Ohne Markierung über Biengarten und Mohrhof nach Hesselberg. Ab da wieder . Von Poppenwind bis Buch . Mit ihm auch von Buch nach Neuhaus und zurück.

Startpunkt ist entweder Buch oder Gremsdorf. Vom Erlanger Busbahnhof aus erreichen wir „Buch (b. Gremsdorf)“, so der offizielle Name, mit Buslinie  und Gremsdorf (Haltestelle Kloster) mit der  direkt. Nach Buch besteht werktags praktisch nur eine Verbindung – morgens eine Fahrt hin und nachmittags eine zurück. Nach und von Gremsdorf fahren dagegen – auch am Wochenende – mehrere Busse.

Zur Rückfahrt Richtung Erlangen können wir in Buch oder Gremsdorf einsteigen. Werktags fährt ab Neuhaus Linie , allerdings mit Umstieg in Adelsdorf. Wer von Gremsdorf aus die Heimreise antritt,

läuft von Buch nach Krausenbechhofen und weiter nach Gremsdorf (Haltestelle Kloster).

**Bitte vorher** Fahrpläne für Hin- und Rückfahrt und etwas zu Trinken besorgen. Im Naturschutzgebiet die **Wege nicht verlassen**.


## Karte





**Karte** am Ende des Dokuments in höherer Auflösung.

## Wegbeschreibung

Wir starten in **Buch**.

Beim Start in **Buch** laufen wir kurz in Fahrtrichtung des Busses und dann links in die Straße nach **Krausenbechhofen**. Abwärts durch den Ort und am Ende links auf den , dem wir zunächst folgen.


Auch beim Start in Gremsdorf gehen wir ein kurzes Stück in Fahrtrichtung des Busses und biegen dann links in die Bechhofer Straße ein. Am Ortsanfang von Krausenbechhofen dann rechts auf den Weg mit der Markierung .


Unter ausladenden Eichen in den Wald. Aber Achtung: Nach etwa 100 m zweigen wir mit dem Main-Donau-Weg auf den schmalen Pfad links ab. Wenn die Weiheridylle rechterhand durch die Bäume schimmert, stoßen wir auf Forststraßen. Hier nun links aufwärts mit .

An der Gabelung geht das Andreaskreuz rechts weg, wir laufen mit Grünpunkt links. Auf federndem Waldbodenweg geht's gelenkschonend dahin. Wieder ein Weiher im Wald – nach ihm links halten. Vor uns **Poppenwind**. Weiter Blick auf unser heutiges Wandergebiet. In Poppenwind bei der Trafostation und der kleinen Kirche rechts ohne Markierung in Richtung Biengarten. Zwischen den Weihern weiter. Rechts vor uns Biengarten. Von allen Seiten blinken die Wasserflächen der Weiher.

Schließlich links nach **Biengarten** hinein. An der Baumgruppe nach dem Ortsende wenden wir uns nun ohne Markierung nach links und finden uns zwischen prachtvollen Weihern mit mehr oder weniger ausgeprägten Blesshuhnkolonien wieder. Wir wandern mitten im Naturschutzgebiet und dürfen die vorgezeichneten Wege unter keinen Umständen verlassen.

Je nach Jahreszeit stehen wir entweder in unübersichtlichem Schilfdickicht oder auf abgemähtem Terrain. Im Dickicht orientieren wir uns immer am Trampelpfad und halten uns nach den ersten Weihern leicht rechts, dann leicht links und an den Schutzgebietsschildern entlang, bis wir auf einen Schotterweg treffen. Hier rechts nach Mohrhof.

Durch den Ort, danach links abwärts und gleich wieder rechts. In der weiten Wiesen- und Weiherlandschaft ohne abzuzweigen nach **Hesselberg** (km 11). Nach einem kleinen Rundgang im Ort links Richtung Neuhaus und nach dem Ortsende von Hesselberg mit unserer neuen alten Leitmarkierung, dem , nach links.

Unterwegs nicht vom Weg abweichen, denn wir wandern wieder durch Naturschutzgebiet. Erst genießen wir weite Wiesen, dann wieder Weiher. Am obersten links weg und nach einigen ultimativen Wald- und Weiherblicken hinein ins schon bekannte **Poppenwind**. Nach der Trafostation rechts. Jetzt ist  angesagt.

Nach Poppenwind auf halber Strecke zum Wald rechts in den Feldweg zum Freileitungsmast. Beim eichengestützten Jägerstand links aufwärts, immer unserer Markierung folgen.

Aber aufpassen: Nach der Birkenreihe am Waldende dürfen wir uns nicht von dem einladenden Schotterweg verführen lassen. Unser Gelbstrich macht eine Spitzkehre um die Birken herum nach rechts auf den Wiesenweg.

Schon wieder einer dieser Ausblicke! Erst am Waldrand aufwärts, dann im Wald gleich links und wieder nach rechts am Waldrand entlang bis zum Weiher. Kurz vor dem Ende des Weihers schickt uns der Gelbstrich nach links abwärts. Unten rechts bis zur Straße und links nach **Buch** (km 17).

Wer von Gremsdorf aus die Heimreise antritt, läuft von Buch aus nach Krausenbechhofen und da weiter nach **Gremsdorf** (Haltestelle Kloster).

## TIPP: NEUHAUS MIT WASSERSCHLOSS UND FISCHERHÄUSCHEN (GUT 5 KM)

In **Buch** an der Kirche vorbei dem Richtung Neuhaus folgen. Am Ortsende von Buch überschreiten wir die Autobahn – und haben gleich einen Eindruck vom Wasserschloss mit seiner imposanten Kuppel. Nach der Abwärtsstrecke noch vor den Weihern unten rechts auf den Feldweg. Am Waldrand dann links, zwischen den Weihern weiter und nach **Neuhaus** hinein.

Nach dem Fisch-Paulus geht's links zum Wasserschloss. Wenn jemals die Umrundung eines Weihers angesagt war, dann hier. Dazu laufen wir nach dem Gartenportal kurz rechts und gleich links und hin zum Damm zwischen den Weihern und um den rechten Weiher herum. Unterwegs stoßen wir neben Infotafeln auf eine Aussichtsplattform, die mit dem Wasserschloss ein ausnehmend fotogenes Bilderbuchmotiv bietet.

Schließlich auf dem Fußweg neben der Straße rechts in den Ort zurück. Da treffen wir auf das historische Fischerhäuschen, in dem ein liebevoll eingerichtetes Jagd- und Fischereimuseum untergebracht ist.

Hier vor dem Häuschen rechts zurück zum Ausgangspunkt bei Fisch-Paulus. Auf demselben Weg wie hinwärts gehen wir zurück nach **Buch**.

## Einkehren

Bitte informieren Sie sich in Ihrem eigenen Interesse vorab über die aktuellen Öffnungszeiten und Ruhetage. Korrekturen können an [freizeit@vgn.de](mailto:freizeit@vgn.de) gemailt werden.

## Gremsdorf

### Hotel-Gasthof Göb

Hauptstr. 14  
Gremsdorf  
Tel: 09193 8245

### Landgasthof Scheubel

Hauptstr. 1  
Gremsdorf  
Tel: 09193 63980

## Hesselberg

### Landgasthof Jägersruh

Neuhauser Str. 16  
Hesselberg  
Tel: 09135 6808  
Geöffnet: Fr. u. Sa. ab 17 Uhr, So. ab 10.30 Uhr oder auch nach Vereinbarung

## Krausenbechhofen

### Gasthaus Zum Vogelsberg

Haus Nr. 31  
Krausenbechhofen  
Tel: 09193 4689

### Geiers Hofstube und -laden

Haus Nr. 1  
Krausenbechhofen  
Tel: 09193 8484

## Neuhaus b. Adelsdorf

### Brauerei Gasthof Zum Löwenbräu

Hauptstr. 3  
Neuhaus b. Adelsdorf  
Tel: 09195 7221

### Gasthof Schmidt Bräu

Schloßstr. 10–12  
Neuhaus b. Adelsdorf  
Tel: 09195 7291

### Kellerwirtschaft Wirth

Neuhaus b. Adelsdorf  
Tel: 09195 7221

### Landgasthof Niebler

Hauptstr. 30  
Neuhaus b. Adelsdorf  
Tel: 09195 8682

## Poppenwind

### Gasthaus Walter

Haus-Nr. 17  
Poppenwind  
Tel: 09193 8273

## Fehler in der Tourenbeschreibung?

Korrekturen können an [freizeit@vgn.de](mailto:freizeit@vgn.de) geschickt werden. Für jede Mithilfe, unsere Tipps so aktuell wie möglich zu halten, besten Dank!

## VGN-App

VGN Fahrplan & Tickets für Android, iOS und Windows Phone - mit Fahrplanauskünften, Fußwegekarten und Preis- und Tarifangaben für die gewählte Verbindung.

[www.vgn.de/mobil/apps](http://www.vgn.de/mobil/apps) oder in den App Stores

[http://www.vgn.de/radfahren/karpfen\\_kraeuter\\_kren\\_kirschen/tour3/](http://www.vgn.de/radfahren/karpfen_kraeuter_kren_kirschen/tour3/)

Copyright VGN GmbH 2022

# HÖCHSTADT a.d.Aisch



**Gremsdorf**

**Krausen-  
bechhofen Buch**

**Poppenwind**

**Hesselberg**

**Dannberg**

**Mechelwind**

**Biengarten**

**Neuhaus**

**Medbach**

**Nainsdorf**

**erplatz**

**Kloster**

**Buch**

**Tour 3**

**23**

**Scharberg**  
306

**Schwarzweiberbuckel**  
328

**ürger**

**neuses**

**wald**

**oxbrunn**

**Klebheim**

**ö**

**3**

**E 45**

**205**

**203**

**203**

**205**

**203**

**23**