

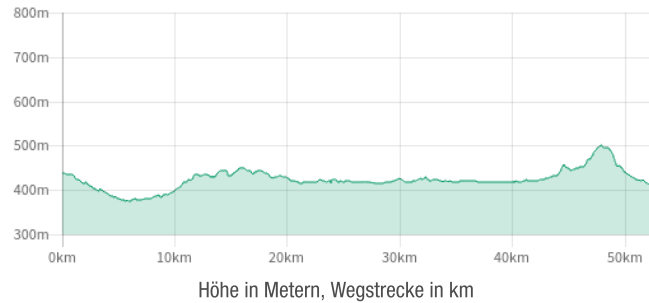


Stand: 30.9.2022

4 Karpfenfilets (2): ArchitekTour



Entfernung: ca. 53 km

Höhenprofil



Vorwort

Wie Perlen reihen sich die historischen Orte aneinander, verbunden durch bemerkenswert wenig befahrene Straßen. Absteigen und Bummeln ist oft ein Muss. Hinter Herrieden ist noch mal Kondition gefragt, aber anschließend rollen wir sanft hinein nach Ansbach.

Markierungen: Von Neuendettelsau bis Ornbau der Blaue Karpfen , von Ornbau bis Herrieden der **Altmühlweg** und von Herrieden nach Ansbach der Ansbachradweg .

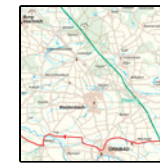
In Neuendettelsau und Windsbach darf man auf dem Gehsteig radeln. Was in Neuendettelsau leider fehlt, ist die Markierung unseres „Blauen“. Sie taucht erstmals am Ortsende auf.

Hinfahrt mit **S4** oder **RE 90** bis Wicklesgreuth und mit **RB 91** nach Neuendettelsau. Rückfahrt von Ansbach mit **S4** oder **RE 90** / **RB 80**.

Karte



Karte am Ende des Dokuments in höherer Auflösung.



Karte am Ende des Dokuments in höherer Auflösung.



Karte am Ende des Dokuments in höherer Auflösung.



Karte am Ende des Dokuments in höherer Auflösung.

Wegbeschreibung

Neuendettelsau – Windsbach – Sauernheim – Wolframs-Eschenbach – Merkendorf – Ornbau – Mörlach – Großenried – Thann – Leutenbuch – Herrieden – Ansbach

Start ist in **Neuendettelsau** vor dem Bahnhof.

Die Rampenstraße überqueren und die Bahnhofstraße hinunter. In der Ortsmitte rechts und über den Sternplatz stadtauswärts Richtung Wernsbach.

Wenn das Neuendettelsauer Gewerbegebiet anfängt, schickt uns der Blaue Karpfen  ca. 200 m vor dem Bahnübergang links nach Wernsbach. Gleich hinter der Kläranlage beginnt ein schöner Radweg nach **Wernsbach** und **Wernsmühle**.

Unversehens sind wir in **Windsbach**. Vor der Norma links ortseinwärts und dann rechts über die Brücke der Fränkischen Rezat.

Tipp: Um **Windsbach** anzusehen, fährt man vor dieser Rezatbrücke geradewegs in die historische Altstadt.

Auf unserem Radweg geht es sofort nach der Brücke wieder rechts und nun flussaufwärts. Am Ortsende Windsbach der Neuseser Weg. In **Neuses** an Weiher und Kriegerdenkmal links vorbei und gleich rechts nach Sauernheim.

Nun wieder parallel zur Rezat. Im Wald mit unserem „Blauen“ links halten und wir sehen weiter Wald, Waldsaum und Wiesen in dem kleinen abgeschiedenen Tal sich abwechseln, bis wir leicht aufwärts tretend in **Sauernheim** angelangt sind. Bei der großen Eiche links und Richtung „Wolframs-Eschenbach“. In **Reutern** links.

Nach Wolframs-Eschenbach hinein (km 16). Am Stoppschild links und um den Schlossweiher, also rechts die Straße nach Merkendorf nehmen.

Tipp: In **Wolframs-Eschenbach** bei der Brauerei Gentner rechts in die Altstadt.

Unsere Route führt vor der Brauerei nach links und zum Kreisel. Danach auf den Radweg neben der Straße nach Merkendorf.

In **Merkendorf** links durch das obere Tor, dann die Straße durch den Ort hinab. Nach dem unteren Tor weiter auf der Hauptstraße geradeaus. Wir stoßen auf die B 13. Da kurz links und gleich rechts nach Heglau. Das Obere Altmühltal tut sich auf.

In **Heglau** rechts via **Hirschlach**. Hier an der Linde vorbei geradeaus. Nun in großem Linksbogen gen Ornbau (km 26). Verzweigungspunkt in Ornbau ist das Obere Tor.

Tipp: **Historisches Ornbau**. Durch das Obere Tor bis zum Unteren Tor und der malerischen Steinernen Brücke.

Unsere Radwegmarkierung wechselt nun vom Blauen Karpfen in den **Altmühlweg**. Der schickt uns vor dem oberen Tor nach rechts und mit Hinweis „Großenried“ gleich nach links. An der hellgrünen Kapelle rechts und weiter nach Haag.

Auch nach Überquerung der Staatsstraße bleiben wir auf Asphalt. Flach geht's dahin, an **Haag** vorbei und links nach **Mörlach**. Dabei überqueren wir die Altmühl. In Mörlach rechts nach **Großenried** (km 33). Am Ortsende Großenried unmittelbar hinter der großen Kirche rechts auf den Radweg.

Gleich danach **Weidendorf**. Da bei Bushalt und Kapelle rechts durch den Ort. Weiter nach **Thann**. Hier nicht rechts über die Altmühl, das ist die Ausweichroute bei Hochwasser.

Bei normalem Wasserpegel fahren wir in Thann geradeaus weiter gen Selingsdorf.

Vor Selingsdorf rechts dem Hinweis auf Winn folgen. Aber Obacht: Etwa 150 m nach der rosa Scheune müssen wir rechts auf den gepflasterten Weg durch den Wiesengrund und über die Altmühl. Dann am Vorfahrtsschild nicht geradeaus locken lassen: Im Kleingedruckten steht da auf dem Radwegsschild nämlich, dass dieser Weg bei Hochwasser zu nehmen ist. Wir fahren links nach **Leutenbuch**. Nach dem Ortsende geht es nun links und vor uns liegt die kurvige Strecke nach **Herrieden**.

In dem pferdefreundlichen Städtchen halten wir auf die Kirchen zu und finden uns mit dem Altmühlradweg am Marktplatz wieder (km 42). Hier beginnt die neue Markierung: **AN** für Ansbach verheißt hoch und tief bis ans Ziel.

Tipp: In **Herrieden** sehen wir uns vorher um.

Am Marktplatz biegen wir am Deocarbrunnen bei der Sparkasse in die Hintere Gasse ein. Geradeaus weiter durch die Fronveststraße bis zur Ampel an der Vorfahrtstraße. Hier nun rechts, die Straßenschilder verweisen auf unser neues Ziel „Hohenberg“. Es gibt Radwege neben der Straße.

Aufwärts nach **Hohenberg** und Richtung Höfstetten. Da aber nicht hinein, sondern auf die Autobahnunterführung zu. Steiler bergan, geradewegs durch **Dautenwinden** hindurch und weiter, jetzt nur noch leicht ansteigend. Schließlich **Elpersdorf** – die Höhe ist erklommen! Im Ort geradeaus bis zur Linde, dann rechts in die Laurentiusstraße. Es ist gut markiert. An der Trafostation links vorbei. Von nun an geht's bergab. Durch **Dombach im Loch**. Am Briefkasten links und der schönste Weg tut sich auf.

Am Ortsanfang von **Ansbach** kurz rechts und gleich links die Dombachstraße hinunter. Schier endlos geht es durch die Doppelhaussiedlung und auch in der Türkenstraße weiter abwärts: Sozusagen abzweigungsfrei rollen wir bis zur Bahn.

Unten durch die Unterführung. Und da scheiden sich die Geister: Wer direkt zum Zug will, hält sich unmittelbar nach der Unterführung rechts, wer noch einen Schwenk durch Ansbach machen will, radelt geradeaus weiter (km 53).

Einkehren

NEUENDETTELSAU

Unter www.neuendettelsau.de finden Sie im Kapitel **Kultur&Tourismus, Unterkunft&Gastronomie** Einkehrmöglichkeiten.

Großenried

Gasthaus Zum Goldenen Engel

Goethestr. 13
Großenried
Tel: 09822 5092

Gasthaus Zum Roten Ochsen

Kirchenallee 1
Großenried
Tel: 09822 7846

Herrieden

Brauereigaststätte Ansbacher Hof

Marktplatz 16
Herrieden
Tel: 09825 257

Gasthaus Limbacher

Vordere Gasse 34
Herrieden
Tel: 09825 5373

Landgasthof Zur Sonne

Vordere Gasse 5
Herrieden
Tel: 09825 92460

Linde Café und Gaststätte

Marktplatz 4
Herrieden
Tel: 09825 923075

Restaurant-Cafe Bambusgarten

Am Eichelberg 3
Herrieden
Tel: 09825 926400

Taverne Akropolis

Münchener Str. 14 a
Herrieden
Tel: 09825 1707

Merkendorf

Gasthaus zum Adler

Adlerstr. 4
Merkendorf
Tel: 09826 285

Gasthaus zur Krone Inh. Fam. Rohm

Marktplatz 5
Merkendorf
Tel: (0 98 26) 79 07
Brotzeiten. Geöffnet: nur Do. von 14–24 Uhr (Gesellschaftstag)

Gasthaus zur Sonne

Hauptstr. 6
Merkendorf

Tel: 09826 404

Kaffeetasse

Hauptstr. 20 A
Merkendorf
Tel: 09826 655689

Krug zum grünen Kranze

Hauptstr. 54
Merkendorf
Tel: 09826 9601

Rathaus-Stuben „Il Giardino“ Inh. Nazif Gajtani

Marktplatz 2
Merkendorf
Tel: 09826 658853
Italienische Spezialitäten. Geöffnet: Mo.–Fr. von 17–23 Uhr, Sa.
u. So. von 11–23 Uhr

Sauernheim

Gasthaus „Zur Eiche“

Haus Nr. 18
Sauernheim
Tel: 09871 289
www.zur-eiche.net
Ruhetage: Montag und Dienstag Mi.–So. durchgehend warme
Küche von 11– 20.30 Uhr

Wernsbach

Gasthaus Wernsbachtal

Gasthaus Wernsbach

Haus-Nr. 28
Wernsbach
Tel: 09871 280

Windsbach

Gasthof Sonne

Hauptstr. 19
Windsbach
Tel: 09871 9272
Fax: 09871 9288
Typisch fränkische Küche und kräftige Brotzeiten.

Il Corso Pizzeria

Heinrich-Brandt-Str. 4
Windsbach
Tel: 09871 1725

Konditorei-Café Helmreich

Hauptstraße 23
Windsbach
Tel: 09871 255
E-Mail: cafe_helmreich@web.de
www.cafe-helmreich.de
Di.– Fr. von 6.30–18 Uhr (12.45– 13.45 Uhr: Mittagspause)
Samstag von 6.30 –16.30 Uhr durchgehend, Sonn- und Feiertag
von 8–16.30 Uhr durchgehend; Ruhetag: Montag

Landgasthof Dorschner

Heinrich-Brandt-Str. 21
Windsbach
Tel: 09871 276
Fax: 09871 344

Landgasthof Dorschner

E-Mail: info@landgasthof-dorschner.de
www.landgasthof-dorschner.de
Öffnungszeiten Restaurant: Mo.– So. 11–14 Uhr und 17–21 Uhr;
Ruhetag: Dienstag

Wolframs-Eschenbach

Bistro Weeger

Hauptstr. 2
Wolframs-Eschenbach
Tel: 09875 97971935

Café am Heumarkt Inh. Mathilde Rathgeber

Heumarkt
Wolframs-Eschenbach
Tel: 09875 509
Geöffnet: Di.–Sa. von 11–18 Uhr, Sonn- u. Feiertage von 13–18
Uhr, Ruhetag: Mo.

Café Parzival Inh. Anita Christ

Wolfram-von-Eschenbach-Platz 4
Wolframs-Eschenbach
Tel: 09875 971140
Geöffnet: Mo.–Sa. von 9–12 Uhr u. 14–18 Uhr, So. von 13.30–
18 Uhr; Ruhetag: Mo. von Sept.–Mai

Eiscafé-Pizzeria Antonio

Obere Vorstadt 3
Wolframs-Eschenbach
Tel: 09875 94969

Gasthof-Hotel Sonne

Richard-Wagner-Str. 2
Wolframs-Eschenbach
Tel: 09875 97970

Fehler in der Tourenbeschreibung?

Korrekturen können an freizeit@vgn.de geschickt werden. Für jede Mithilfe, unsere Tipps so aktuell wie möglich zu halten, besten Dank!

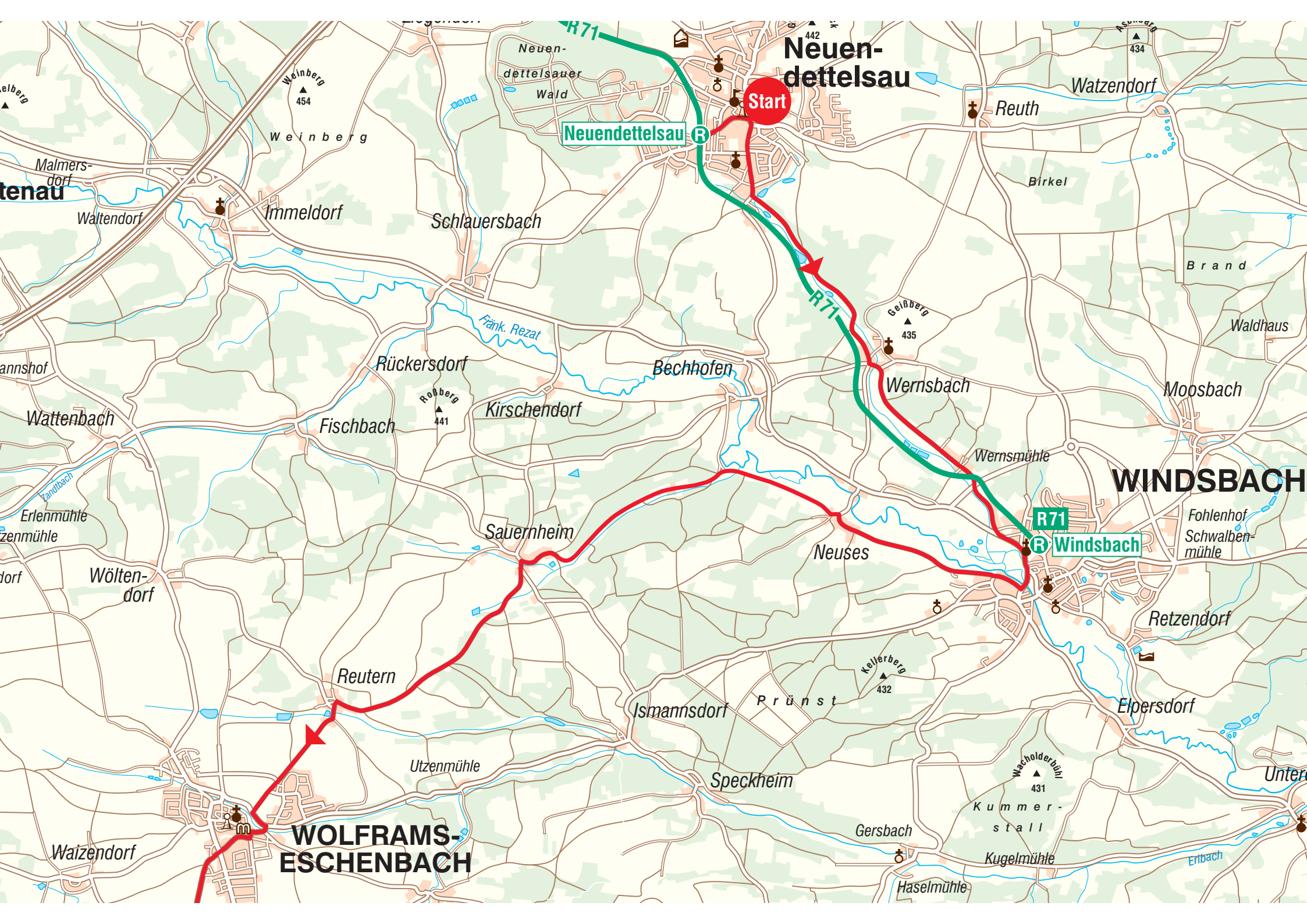
VGN-App

VGN Fahrplan & Tickets für Android, iOS und Windows Phone - mit Fahrplanauskünften, Fußwegekarten und Preis- und Tarifangaben für die gewählte Verbindung.

www.vgn.de/mobil/apps oder in den App Stores

http://www.vgn.de/radfahren/4_karpfenfilets/tour2/

Copyright VGN GmbH 2022



Neuendettelsau

Start

Neuendettelsau R

Watzendorf

Reuth

Birkel

Brand

Waldhaus

Moosbach

WINDSBACH

R71 Windsbach R

Fohlenhof
Schwalbenmühle

Retzendorf

Elpersdorf

Unter...

Wacholderbühl
431
Kummerstall

Kugelmühle

Gersbach

Haselmühle

Speckheim

Ismannsdorf

Prünst

Sauerheim

Neuses

Kirschendorf

Bechhofen

Rückersdorf

Fischbach

Schlauersbach

Immeldorf

Weinberg

Weinberg
454

Neuendettelsauer
Wald

Malmersdorf

Waltendorf

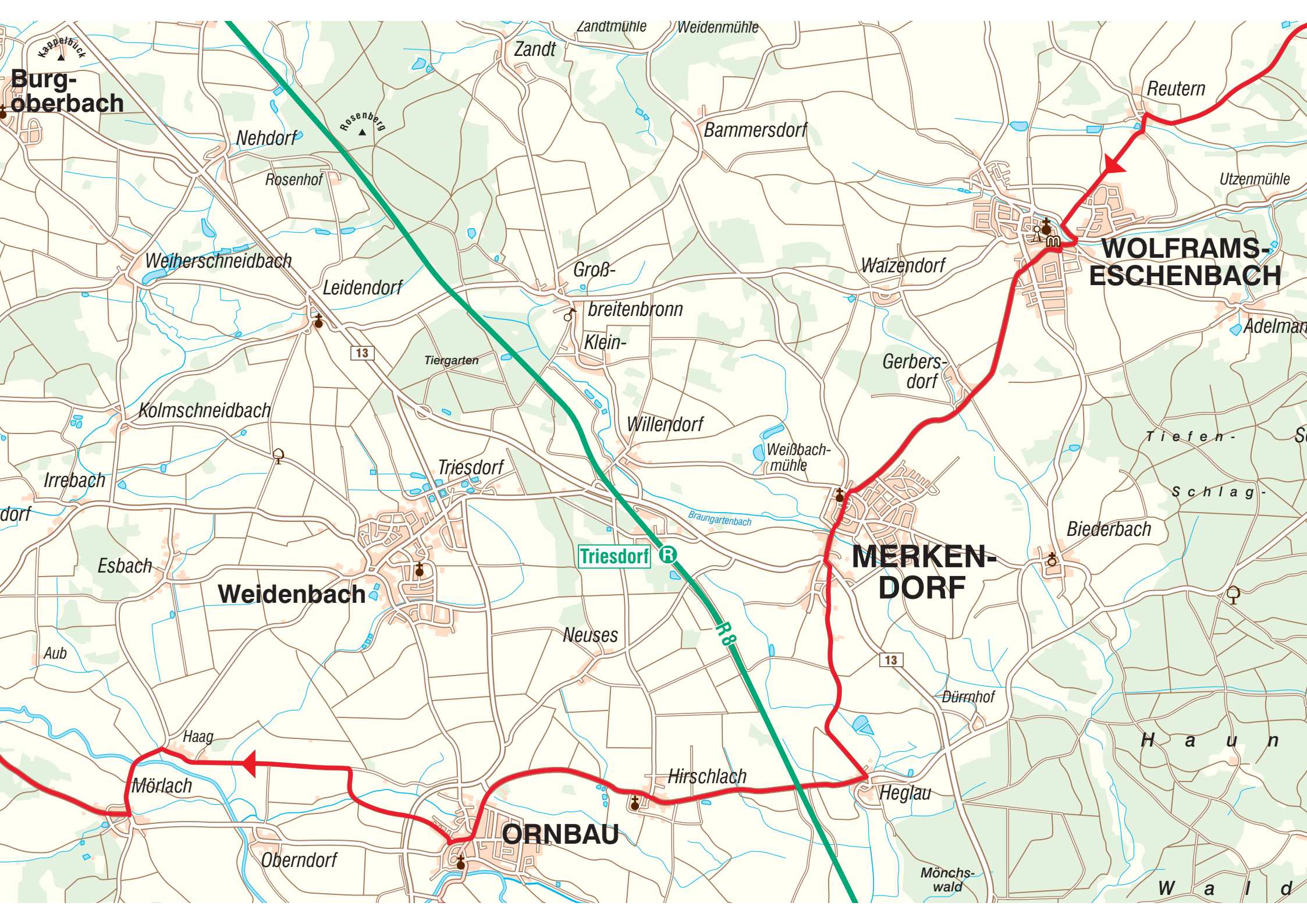
Wattenbach

Erlenmühle
Zandmühle

Wölten-
dorf

Waizendorf

WOLFRAMS-
ESCHENBACH



**Burg-
oberbach**

**WOLFRAMS-
ESCHENBACH**

**MERKEN-
DORF**

ORNBAU

Weidenbach

Triesdorf 

Kappelsäck

Rosenberg

Nehdorf

Rosenhof

Zandt

Zandtmühle

Weidenmühle

Bammersdorf

Reutern

Utzenmühle

Weiherschneidbach

Leidendorf

Groß-

breitenbronn

Klein-

Willendorf

Waizendorf

Gerbers-
dorf

Adelmann

Kolmschneidbach

Tiergarten

Triesdorf

Willendorf

Weißbach-
mühle

Tiefen-

Schlag-

dorf

Irrebach

Esbach

Biederbach

Weidenbach

Neuses

13

Dürrhof

H a u n

Mörlach

Haag

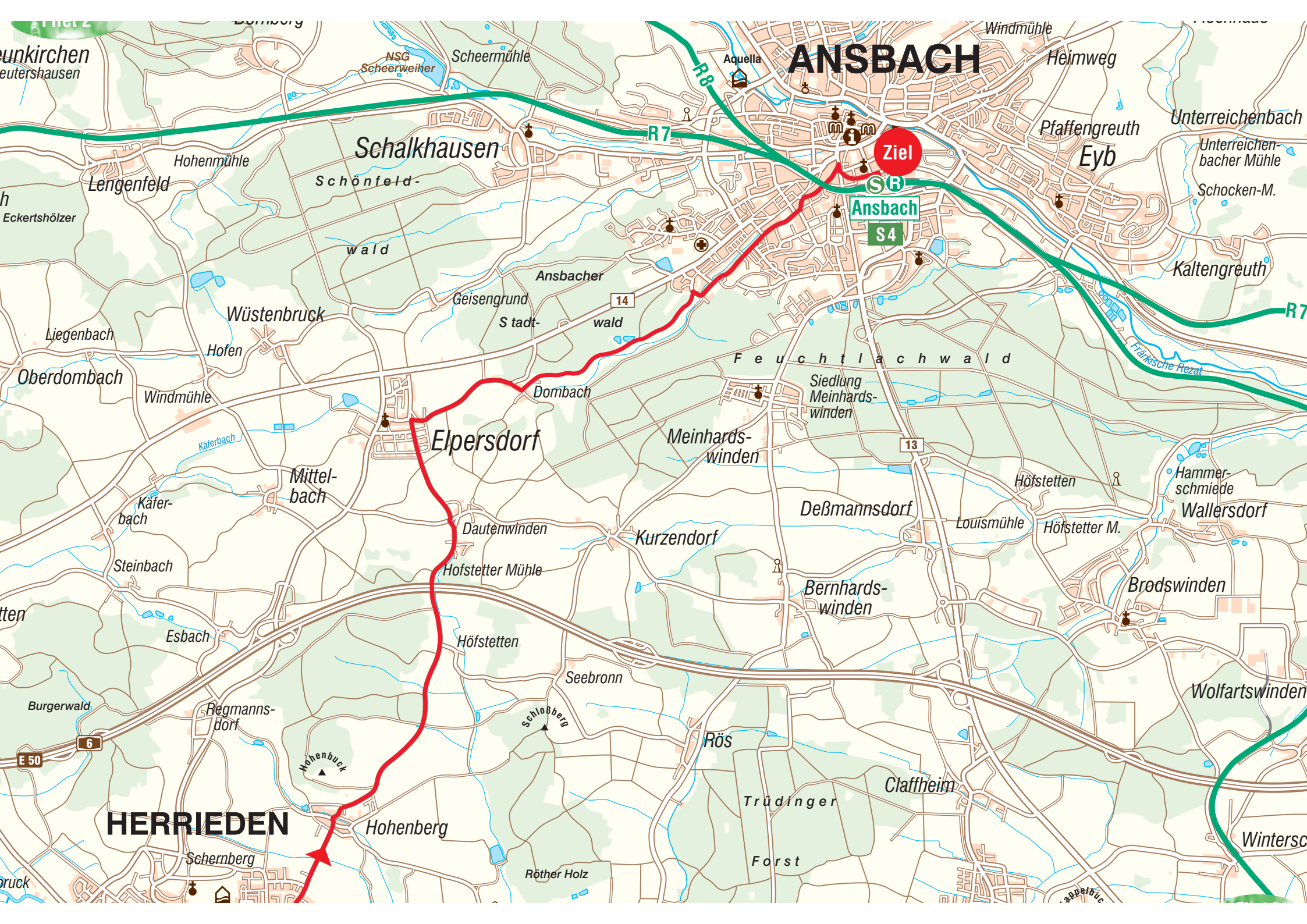
Hirschlach

Heglau

W a l d

Oberndorf

Mönchs-
wald



ANSBACH

Ziel

Ansbach

S4

Schalkhausen

Elpersdorf

HERRIEDEN

Schönfeld-

wald

Ansbacher

Feuchtlachwald

Meinhards-

winden

Deßmannsdorf

Bernhards-

winden

Dautenwinden

Kurzendorf

Hofstetter Mühle

Hofstetten

Seebronn

Rös

Trüdinger

Forst

Claffheim

Schloßberg

Hohenbuck

Hohenberg

Schernberg

Wintersc

Unterreichenbach

Unterreichen-

bacher Mühle

Schocken-M.

Kaltengreuth

R7

Fränkische Rezat

Hammer-

schmiede

Wallersdorf

Broßwinden

Wolfartswinden

Pfaffengreuth

Eyb

Heimweg

Windmühle

Aquila

Scheermühle

NSG
Scheerweiher

Hohenmühle

Lengenfeld

Eckertshölzer

Liegenbach

Wüstenbruck

Hofen

Oberdombach

Windmühle

Käferbach

Mittel-

bach

Steinbach

Esbach

Burgerwald

Regmanns-

dorf

E 50

6

14

13

R7

R8



HERRIEDEN

Hohenberg

Schernberg

Röther Holz

Trüdinger

Forst

Wienberg

**Burg-
oberbach**

Winterschneidba

Rauenzell

Nehdorf

Neuses

Rosenhof

Roth

Steinbach

forst

Gerersdorf

Weiherschneidbach

Brünst

Leibelbach

Leutenbuch

Velden

Dierersdorf

Leib

Manndorf

Winn

leuberg

Niederoberbach

Reisach

Kolmschneidbach

Lammelbach

Sauerbach

Winkel

Selingsdorf

Thann

Irrebach

nbach

Lettenmühle

Kallert

Alt Mühl

Sommersdorf

Esbach

orf

Kaudorf

Weidendorf

Kleinried

Aub

Weidenbach

Häuslingen

**Großen-
ried**

Haag

Deffersdorf

Sachsbach

Liebersdorf

Mörlach